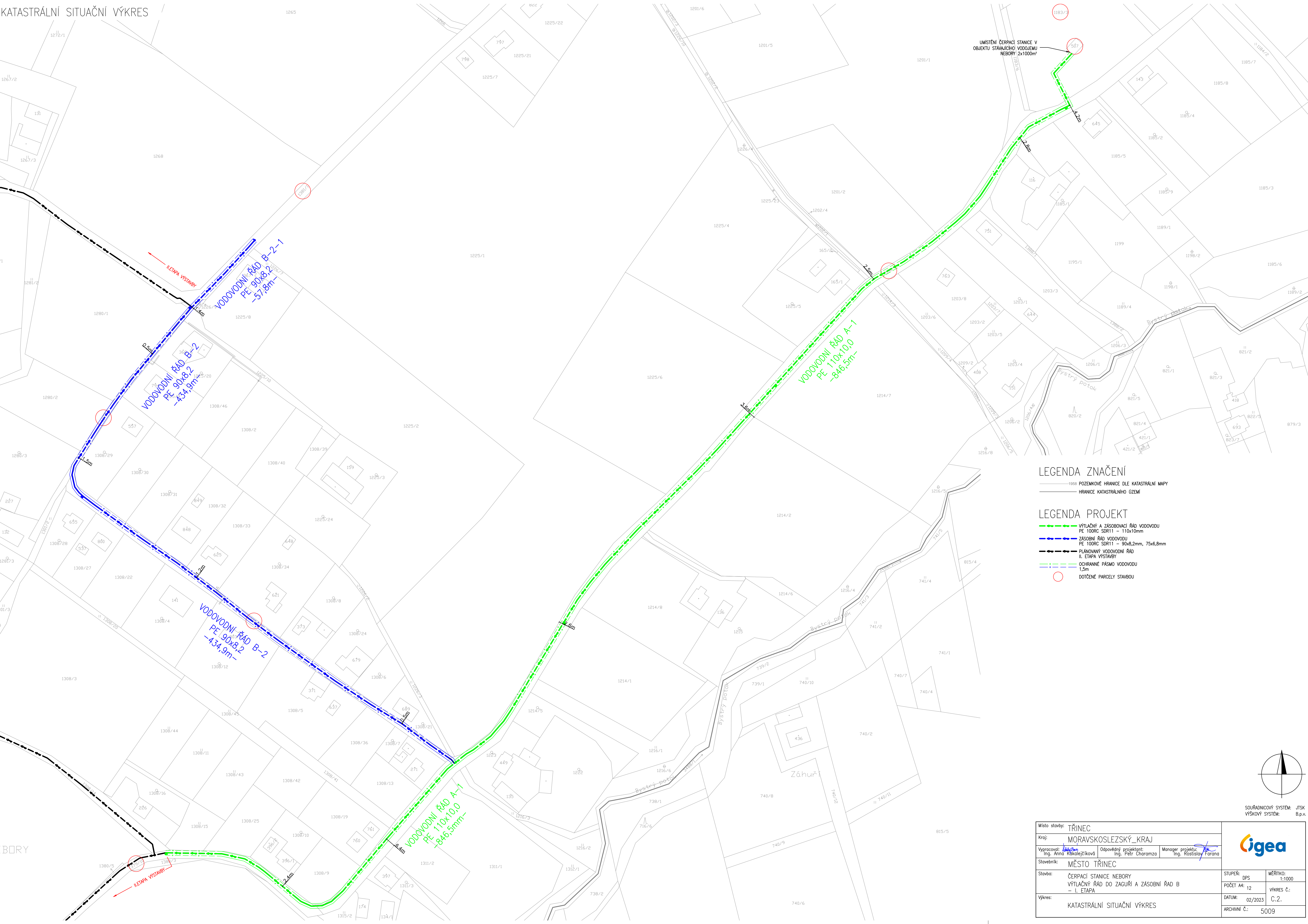






KATASTRÁLNÍ SITUAČNÍ VÝKRES

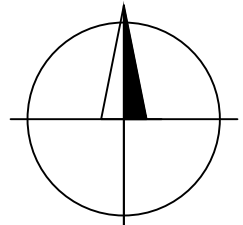


LEGENDA ZNAČENÍ


- 1958 POZEMKOVÉ HRANICE DLE KATASTRÁLNÍ MAPY
————— HRANICE KATASTRÁLNÍHO ÚZEMÍ

LEGENDA PROJEKT

- VÝTLAČNÝ A ZASOBOVACÍ ŘÁD VODOVODU
 PE 100RC SDR11 – 110x10mm
 ZASOBNÍ ŘÁD VODOVODU
 PE 100RC SDR11 – 90x8,2mm, 75x6,8mm
 PLÁNOVANÝ VODOVODNÍ ŘÁD
 II. ETAPA VÝSTAVBY
 OCHRANNÉ PÁSMO VODOVODU
 1,5m
 DOTČENÉ PARCELY STAVBOU



SOUŘADNICOVÝ SYSTÉM: JTSK
VÝŠKOVÝ SYSTÉM: B.p.v.

Místo stavby: TRINEC				
Kraj:	MORAVSKOSLEZSKÝ_KRAJ			
Vypracoval: Kolář Ing. Anna Kolářská	Odpovědný projektant: Ing. Petr Chramzma	Manager projektu: Ing. Rostislav Kolář Gramma		
Stavebník: MĚSTO TRINEC				
Stavba:	ČERPAČÍ STANICE NEBORY VÝTLAČNÉ ŘÁD DO ZAGRŮŽI A ZÁSOBNÍ ŘÁD B – I. ETAPA		STUPEŇ: DPS	MĚŘITKO: 1:1000
Výkres:	KATASTRÁLNÍ SITUAČNÍ VÝKRES		POČET A4: 12	VÝKRES Č.: C.2.
			DATUM: 02/2023	
			ARCHIVNÍ Č.: 5009	